

尾瀬トレッキングMAP

2007年尾瀬エリアは「日光国立公園」から分離し、会津駒ヶ岳地区、田代山・帝釈山エリアを加えて全国で29番目の国立公園となりました。人を惹きつけるその魅力は壮大な大自然。ミス/ショウが一面に白く咲きほころぶ春、ニッコウキスゲの黄色が眩しい夏、湿原が黄金に燃える秋、四季により変化するさまざまな表情が素晴らしい日本有数の景勝地です。

ビューポイント
東武の尾瀬おすすめ
景色の美しいポイント

トレッキング所要時間 凡例

- 1:00→(上級者向け)
- ※トレッキングコースの色分けは難易度の目安です。
- ※所要時間は目安です。
- 1:00→(初級者向け)

平ヶ岳 日本百名山 2,141m

売店の案内については、売店の営業時間・期間は予告なく変更になる場合があります。

下田代十字路拡大

尾瀬小屋
第二長蔵小屋
楢枝岐小屋
原の小屋
弥四郎小屋
燧小屋
トイレ
水場

通行注意

【重要】小沢平からの登山道について
小沢平から沢沢大滝分岐までの間は、沢が3箇所ありますが、この沢には橋が架かっておりませんが、通行するためには沢を渡らなければなりません。濁水時でも膝下まで浸かる状況です。残雪期や洪水時は増水の恐れがあり大変危険ですので、通行をお控えください。

通行注意

●縫ヶ岳見晴新道は、悪天候時は悪路になりますので、通行には十分注意してください。

通行注意

●山ノ鼻～至仙山頂は植生保護及び登山者の安全のため「上り専用」です。至仙山登山道 毎年(5/7～6/30)は閉鎖となります。

山ノ鼻小屋

山の鼻小屋(売店・食堂)
至仙山頂8:00～15:00
※休憩用トイレスペースもあります(24時間)

尾瀬ヶ原

尾瀬ヶ原
自然の美しさに感動をおぼえる。そんな景色が尾瀬には残っています。ゆっくりと木道を歩アヤマ平きながら、「山上の楽園」を満喫してください。

鳩待峠

鳩待峠(売店・食堂)
5:00～17:00

尾瀬戸倉

尾瀬戸倉(売店・食堂)
5:00～17:00

高速バス「尾瀬号」のりば/おりば

尾瀬戸倉
尾瀬第一駐車場(鳩待峠行き専用)のりば
玉泉
至 尾瀬戸倉
至 鳩待峠

尾瀬ふらり館

尾瀬ネイチャーセンター
尾瀬の多様な動植物と貴重な生態系について知っていただくための展示スペース。

尾瀬をガイドと一緒に歩きませんか。

※東武トップツアーズの旅行企画実施ではありません。

- コース内容: 要相談
- 期間: 5～10月
- 料金: コース・時間・協会により異なります。
- お申込み先: 尾瀬楢枝岐案内人会(福島県) 電話 070-5285-6855

尾瀬をもっと深く知りたい方へ!

※グループ毎に対応いたします。
※シーズンにより混みますので、お早目にお申込みください。

片品山岳ガイド協会(群馬県)
電話 0278-58-7801

大清水～尾瀬沼ルートがより身近に便利!!

大清水 低公害車
～尾瀬沼(約3km区間) 両による営業運行(有料)!

※運行期間: 5月下旬～11月上旬(予定)
低公害車で尾瀬沼ルートがより身近に便利!

高速バス「尾瀬号」のりば/おりば

大清水
大清水(売店・食堂) 9:00～17:00

物見小屋
大清水小屋
のりば/おりば
至 尾瀬沼
至 戸倉

売店お買物券付プラン 対象施設

尾瀬御池～尾瀬電気バス

尾瀬御池 ロッジ

CO2を減らし、尾瀬の大自然を守ります!
※路線/バス等の一部車両ならびに電気バスが整備、点検等の場合は通常車両で運行します。

沼山峠(尾瀬シャトルバス) 通称: 尾瀬バス

沼山峠(1784m)

沼山峠のりば/おりば
至 尾瀬沼
至 御池

山の駅(沼山峠) (休憩所) 7:40～17:00

尾瀬沼

尾瀬沼(1665m)

尾瀬沼ビジターセンター(尾瀬沼東岸)

大清水

大清水(1180m)

大清水温泉
大清水橋

尾瀬戸倉

尾瀬戸倉

各ポイントの標高

至仙山 2,228m
鳩待峠 1,591m
尾瀬ヶ原 1,409m
山ノ鼻 1,409m
尾瀬沼 1,665m
大清水 1,180m
尾瀬戸倉 1,180m
沼山峠 1,784m
御池 1,520m
尾瀬沼 1,665m
大清水 1,180m
尾瀬戸倉 1,180m

会津駒ヶ岳

標高2,133mの名峰。魅力は無数の池塘を配したなだらかな山頂に咲く、可憐な高山植物の群落です。山頂より中門岳へと続く縦走路も組み込みたいコースのひとつ。

尾瀬 楢枝岐温泉

尾瀬 楢枝岐温泉

駒ヶ岳登山口

途中下車の場合は乗車時にお申し出ください。
尾瀬登山口までは約2km

尾瀬 駒の湯

駒の湯
森の温泉館
アルザ尾瀬の郷

尾瀬 御池

御池(1520m)

尾瀬 沼山峠

沼山峠(1784m)

尾瀬 山ノ鼻

山ノ鼻(1409m)

尾瀬 鳩待峠

鳩待峠(1591m)

尾瀬 大清水

大清水(1180m)

尾瀬 尾瀬戸倉

尾瀬戸倉

尾瀬 各ポイントの標高

至仙山 2,228m
鳩待峠 1,591m
尾瀬ヶ原 1,409m
山ノ鼻 1,409m
尾瀬沼 1,665m
大清水 1,180m
尾瀬戸倉 1,180m
沼山峠 1,784m
御池 1,520m
尾瀬沼 1,665m
大清水 1,180m
尾瀬戸倉 1,180m

会津バス のりば/おりば

尾瀬沼(1665m)
沼山峠(1784m)
御池(1520m)

尾瀬 御池

御池(1520m)

尾瀬 沼山峠

沼山峠(1784m)

尾瀬 山ノ鼻

山ノ鼻(1409m)

尾瀬 鳩待峠

鳩待峠(1591m)

尾瀬 大清水

大清水(1180m)

尾瀬 尾瀬戸倉

尾瀬戸倉

尾瀬 各ポイントの標高

至仙山 2,228m
鳩待峠 1,591m
尾瀬ヶ原 1,409m
山ノ鼻 1,409m
尾瀬沼 1,665m
大清水 1,180m
尾瀬戸倉 1,180m
沼山峠 1,784m
御池 1,520m
尾瀬沼 1,665m
大清水 1,180m
尾瀬戸倉 1,180m

尾瀬 各ポイントの標高

至仙山 2,228m
鳩待峠 1,591m
尾瀬ヶ原 1,409m
山ノ鼻 1,409m
尾瀬沼 1,665m
大清水 1,180m
尾瀬戸倉 1,180m
沼山峠 1,784m
御池 1,520m
尾瀬沼 1,665m
大清水 1,180m
尾瀬戸倉 1,180m

会津アストリアホテル

会津高原温泉「夢の湯」

尾瀬 会津高原尾瀬口駅

会津高原尾瀬口駅

尾瀬 花の百名山「田代山」

田代山(1,926m)

尾瀬 沼山峠

沼山峠(1784m)

尾瀬 山ノ鼻

山ノ鼻(1409m)

尾瀬 鳩待峠

鳩待峠(1591m)

尾瀬 大清水

大清水(1180m)

尾瀬 尾瀬戸倉


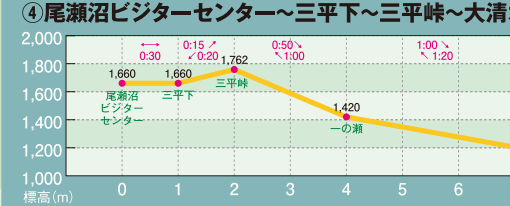
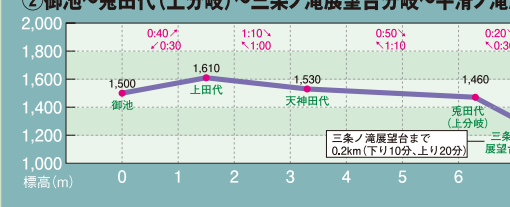
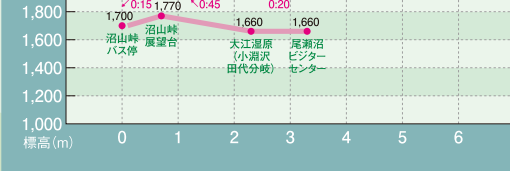
尾瀬戸倉

尾瀬 各ポイントの標高

至仙山 2,228m
鳩待峠 1,591m
尾瀬ヶ原 1,409m
山ノ鼻 1,409m
尾瀬沼 1,665m
大清水 1,180m
尾瀬戸倉 1,180m
沼山峠 1,784m
御池 1,520m
尾瀬沼 1,665m
大清水 1,180m
尾瀬戸倉 1,180m

トレッキングルートガイド

※所要時間は休憩・食事時間を含みません。



遥かな尾瀬を歩こう。

野岩鉄道(会津鬼怒川線)
上三依塩原温泉口
湯西川温泉
新藤原
鬼怒川公園
鬼怒川温泉
東武日光
下今市

浅草方面