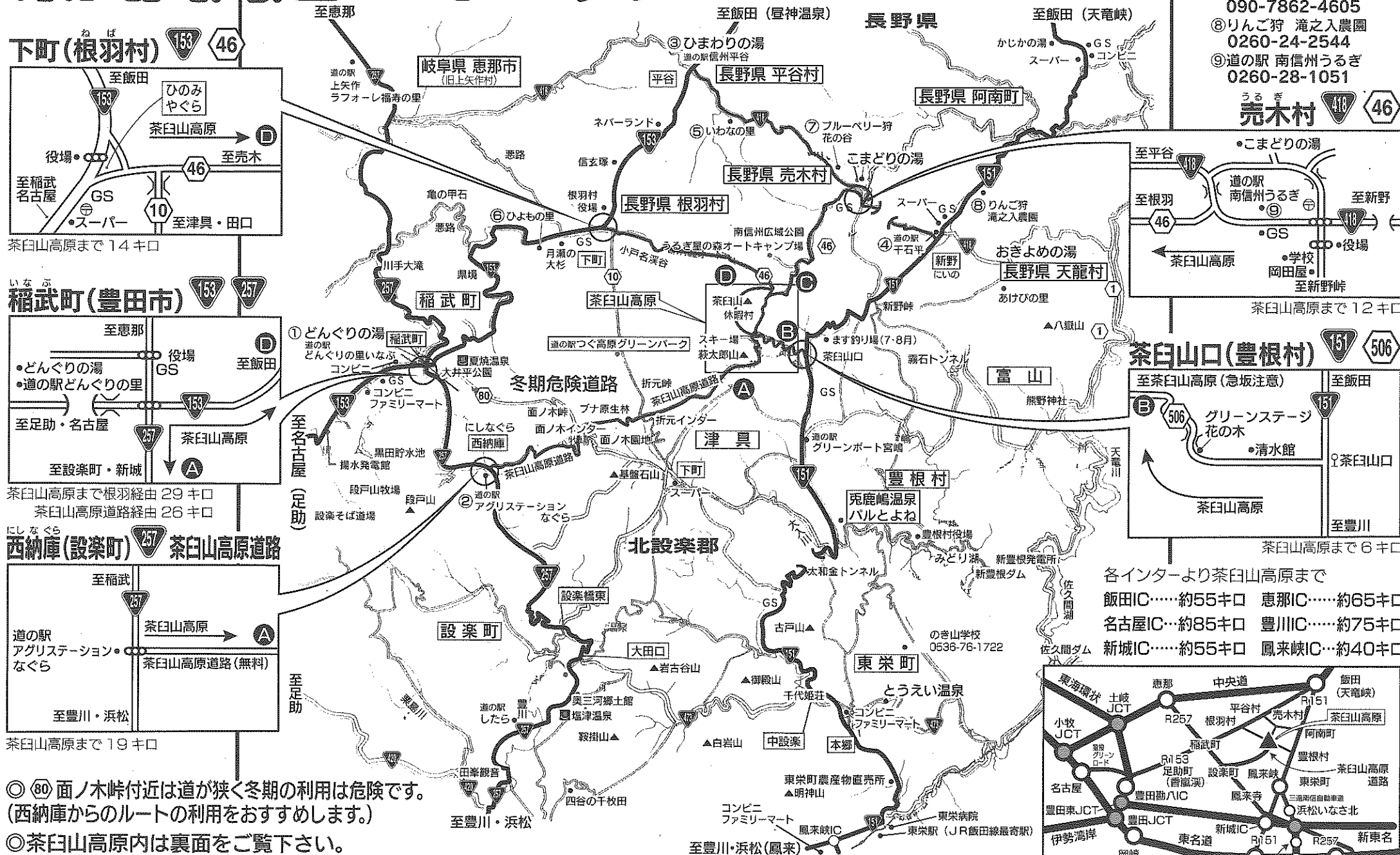


茶臼山周辺ロードマップ

- ①道の駅 どんぐりの里いなぶ 0565-82-3135
- ②道の駅 アグリステーションなぐら 0536-65-0888
- ③信州平谷温泉 ひまわりの湯 0265-48-2911
- ④道の駅 干石平 0260-24-2339
- ⑤いわなの里 0265-48-2566
- ⑥ひよもの里 0265-49-1066
- ⑦ブルーベリー狩 花の谷 090-7862-4605
- ⑧りんご狩 滝之入農園 0260-24-2544
- ⑨道の駅 南信州うるぎ 0260-28-1051



下町(根羽村)

至飯田 (153) 46

ひのみやくら

茶臼山高原

役場

GS

スーパー

至福武名古屋

至津・田口 (10)

茶臼山高原まで14キロ

稲武町(豊田市)

至恵那 (153) 257

役場

GS

●どんぐりの湯

●道の駅どんぐりの里

至足助・名古屋

茶臼山高原

至設楽町・新城 (257)

茶臼山高原まで根羽経由 29キロ

茶臼山高原道路経由 26キロ

西納庫(設楽町) 茶臼山高原道路

至福武 (257)

道の駅 アグリステーション なぐら

茶臼山高原

茶臼山高原道路(無料)

至豊川・浜松

茶臼山高原まで19キロ

売木村

うるぎ (46) 46

こまどりの湯

道の駅 南信州うるぎ

GS

●学校

●岡田屋

●至新野峠

茶臼山高原

茶臼山高原まで12キロ

茶臼山口(豊根村)

至飯田 (153) 506

至茶臼山高原(急坂注意)

グリーンステージ 花の木

●清水館

茶臼山高原

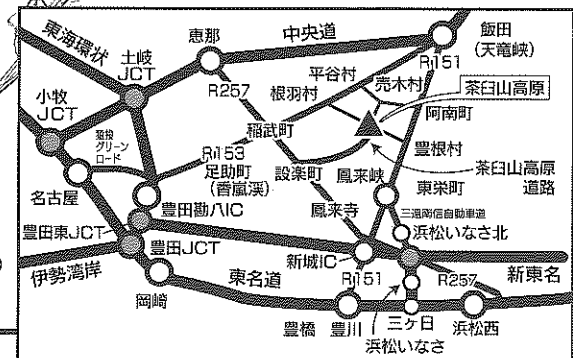
茶臼山高原まで6キロ

各インターより茶臼山高原まで

飯田IC……約55キロ 恵那IC……約65キロ

名古屋IC……約85キロ 豊川IC……約75キロ

新城IC……約55キロ 鳳来峡IC……約40キロ



◎ ⑧0 面ノ木峠付近は道が狭く冬期の利用は危険です。(西納庫からのルートの利用をおすすめします。)

◎ 茶臼山高原内は裏面をご覧ください。

カーナビゲーションは機種により、正確に場所を示さない場合がありますのでご注意ください。

天竜奥三河国定公園
茶臼山高原


標高1,200m

- 仙丈ヶ岳 3,033m
- 北岳 3,135m
- 間ノ岳 3,190m
- 豊島岳 3,025m
- 鳩見岳 3,027m
- 荒川岳 3,144m
- 赤石岳 3,121m
- 大沢岳 2,820m
- 聖岳 3,013m
- 上河内岳 2,803m
- 茶臼岳 2,804m

茶臼山高原から望む南アルプス

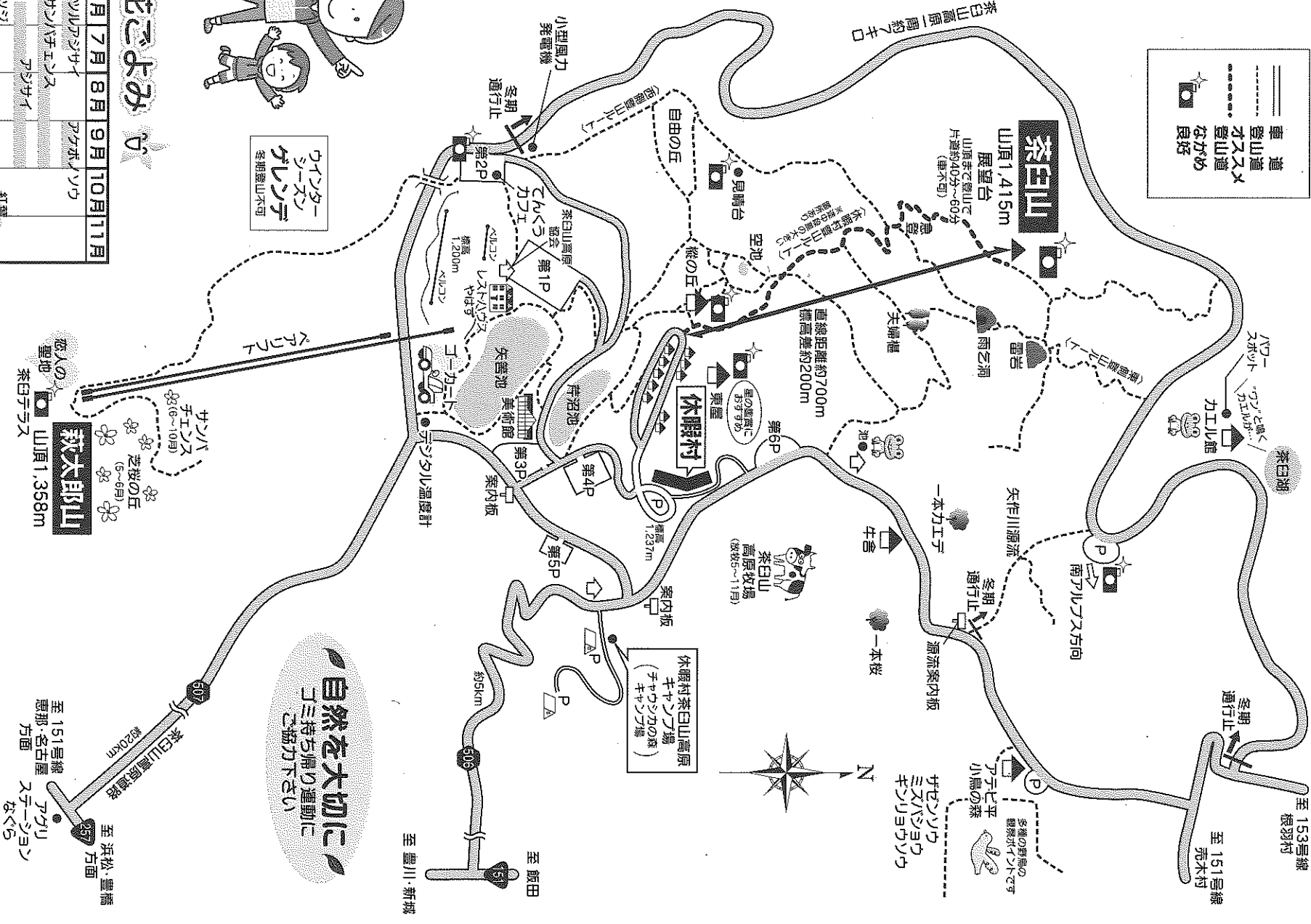
- 車道
- - - 登山道
- 登山道
- 展望台
- ▲ 展望台
- 展望台
- ☀ 良好
- ☁ 良好
- ☂ 良好

ハイキングマップ



花ごよみ

3月	4月	5月	6月	7月	8月	9月	10月	11月
サゼンソウ	ミズバショウ	ヤマザクラ	ヤマブキ	ツツジ	アサギ	カワチソウ	ツリフネソウ	ヤマシロソウ
ツツジ	ヤマブキ	ツツジ	アサギ	カワチソウ	ツリフネソウ	ヤマシロソウ	ヤマブキ	ツツジ
ツツジ	ヤマブキ	ツツジ	アサギ	カワチソウ	ツリフネソウ	ヤマシロソウ	ヤマブキ	ツツジ
ツツジ	ヤマブキ	ツツジ	アサギ	カワチソウ	ツリフネソウ	ヤマシロソウ	ヤマブキ	ツツジ



茶臼山高原
 〒449-0405 愛知県北設楽郡豊根村
 ☎ (0536) 87-2334
<http://www.qkamura.or.jp>